






ЧЕРТЕЖ ГРАНИЦ ЗОН ПЛАНИРУЕМОГО РАЗМЕЩЕНИЯ ЛИНЕЙНЫХ ОБЪЕКТОВ. ЧЕРТЕЖ ГРАНИЦ ЗОН
ПЛАНИРУЕМОГО РАЗМЕЩЕНИЯ ЛИНЕЙНЫХ ОБЪЕКТОВ, ПОДЛЕЖАЩИХ РЕКОНСТРУКЦИИ В СВЯЗИ
С ИЗМЕНЕНИЕМ ИХ МЕСТОПОЛОЖЕНИЯ М 1:2000

УСЛОВНЫЕ ОБОЗНАЧЕНИЯ

-  Границы территории, в отношении которой осуществляется подготовка проекта планировки
-  Границы зон планируемого размещения лесных объектов
-  Улично-дорожная сеть планировки
-  Пункты хранилищных точек границ зон планируемого размещения лесных объектов
-  Пункты зон планируемого размещения лесных объектов

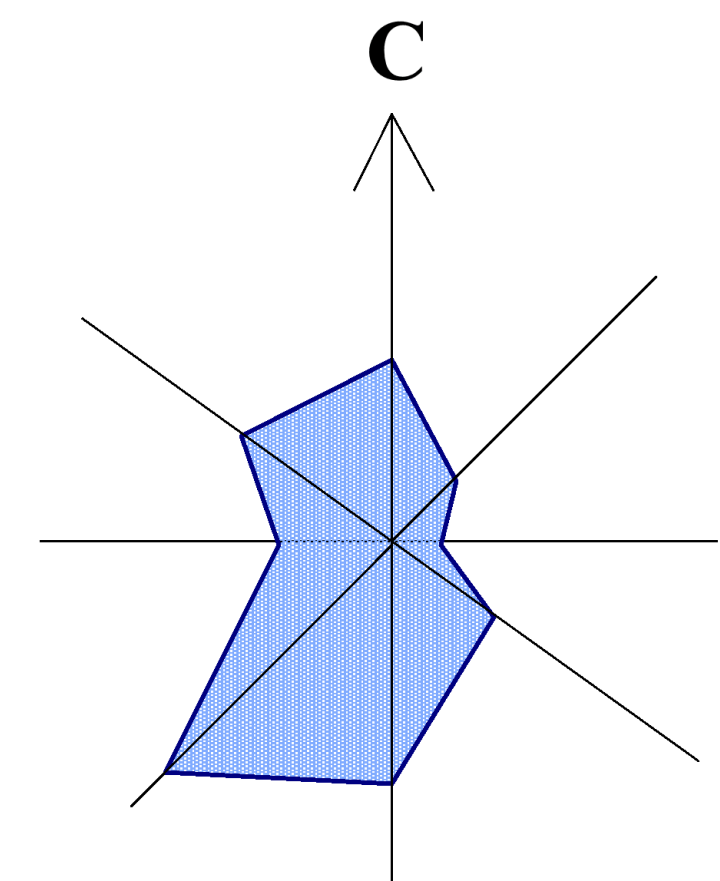
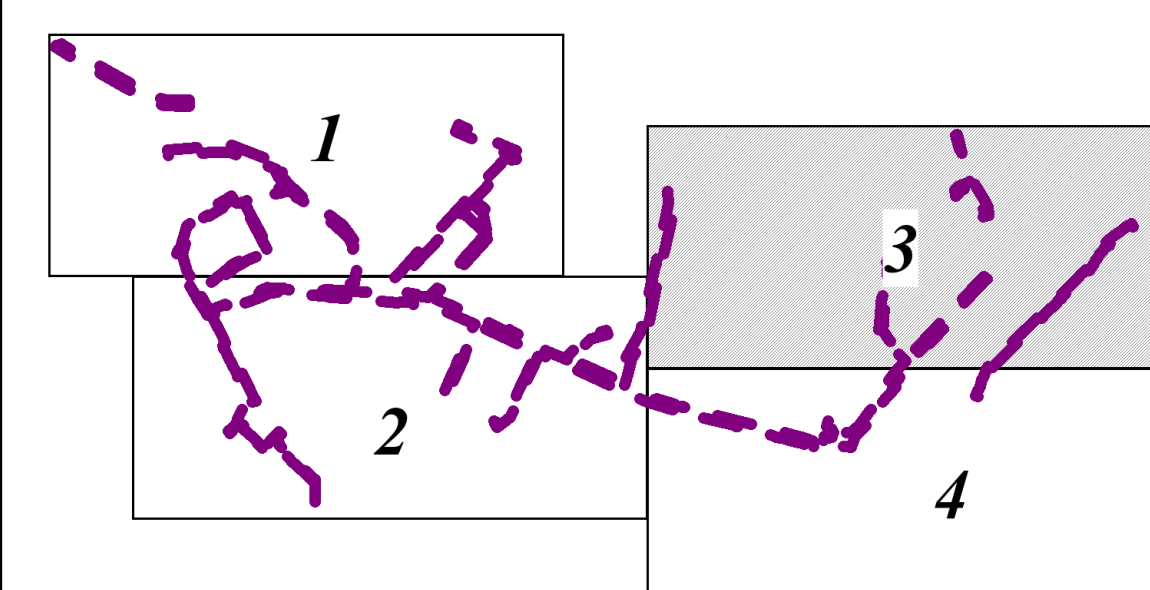


Схема расположения листов



1.5-й мкрн

2. Горка

CT. 114 1312

B

удалил СЕТИ РОСНЕФТЬ

Примечания:

1. Настоящим проектом планировки территории не предусматривается размещения объектов капитального строительства, проектируемых в составе линейных объектов, обеспечивающих в том числе соблюдение расчетных показателей минимально допустимого уровня обеспеченности территории объектами коммунальной, транспортной, социальной инфраструктуры и расчетных показателей максимально допустимого уровня территориальной доступности указанных объектов для населения в соответствии с нормативами градостроительного проектирования.

2. Границы зон планируемого размещения линейных объектов, подлежащих реконструкции в связи с изменением их местоположения данным проектом не устанавливаются.

[illegible]